

宗地图

单位: m, m²

宗地代码: 4406070030196800059

宗地面积: 159866.70 m²

权利人: 广东兴发精密制造有限公司

土地座落: 广东佛山三水工业园区D区12号

地类编码比率:



不动产单元号:

建筑面积:

上界高程:

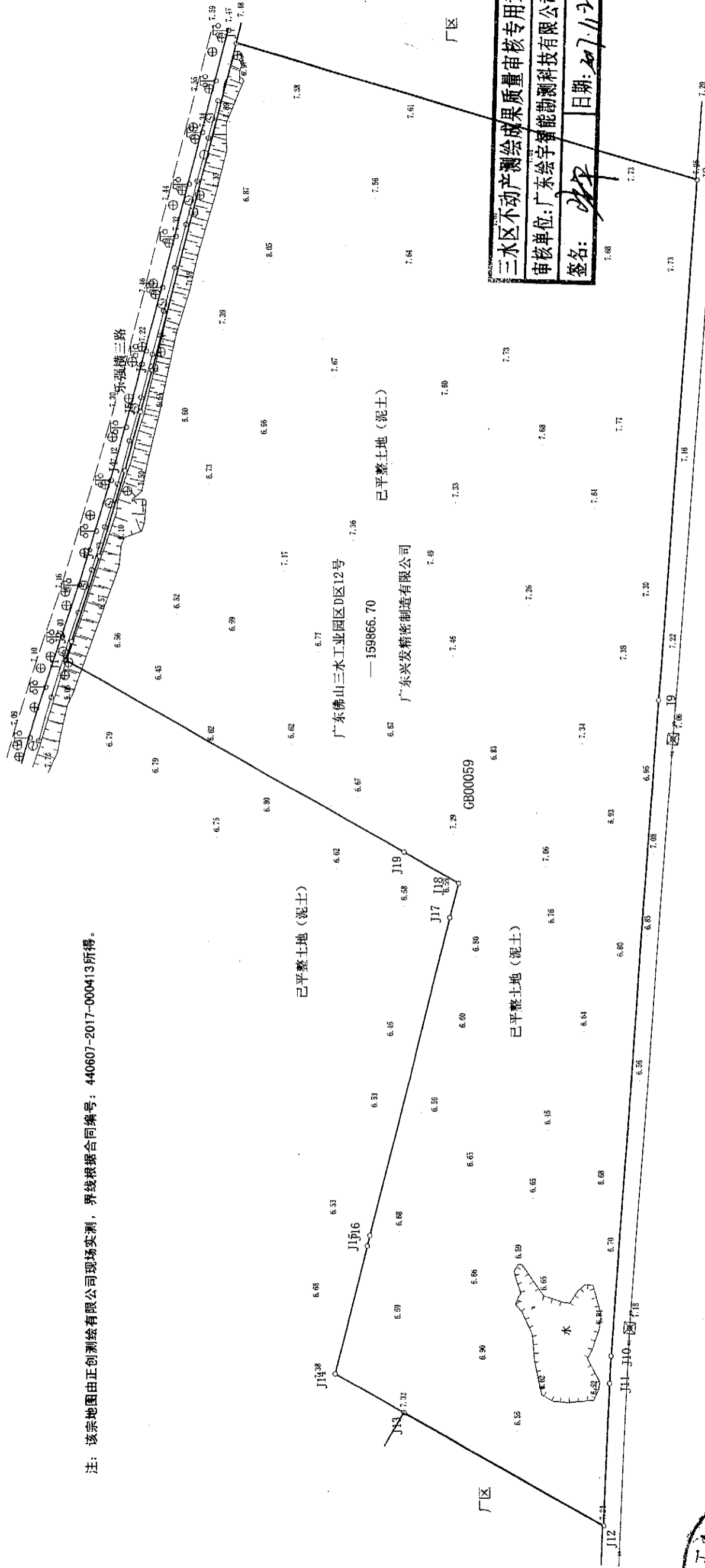
身份证号码(法人代码):

权属人签名(盖章):

图形GUID: [CA8E8654-2089-4C57-A077-17868F908563]

建筑面积:
下界高程:

北



注: 该宗地图由正创测绘有限公司现场实测, 界线根据合同编号: 440607-2017-000413所得。

三水区不动产测绘成果质量审核专用章
审核单位: 广东绘宇智能勘测科技有限公司
签名: [Signature] 日期: 2017.11.2

点号	坐标		备注	边长	坐标		备注	边长	坐标		备注	边长	备注
	X	Y			X	Y			X	Y			
J1	2572907.229	498235.198		24.05	2572607.033	497829.480		15.27	2572739.441	497912.639		6.03	
J2	2572903.901	498245.609		189.03	2572610.998	497749.870		79.71	2572694.326	498090.346		183.34	
J3	2572888.355	498293.131		266.28	2572721.026	497813.406		127.06	2572689.475	498109.454		19.71	
J4	2572873.734	498340.944		291.89	2572759.057	497835.367		43.92	2572719.738	498126.930		34.95	
J5	2572864.783	498373.802		368.20	2572740.924	497906.797		73.70	2572907.229	498235.198		216.51	

测量员: 杨应忠
绘图员: 徐进阳
检查员: 官淑青
测量日期: 2017-11-01
绘图日期: 2017-11-01
检查日期: 2017-11-01



佛山市统一坐标系
1985国家高程基准
土地利用现状分类GB/T21010-2007

1:2500

宗地图

单位: m, m²

宗地代码: 440607003019GB000059

宗地面积: 159866.70 m²

权利人: 广东兴发精密制造有限公司

土地座落: 广东佛山三水工业园区D区12号

地类编码比率:



不动产单元号:

建筑面积:

上界高程:

身份证号码(法人代码):

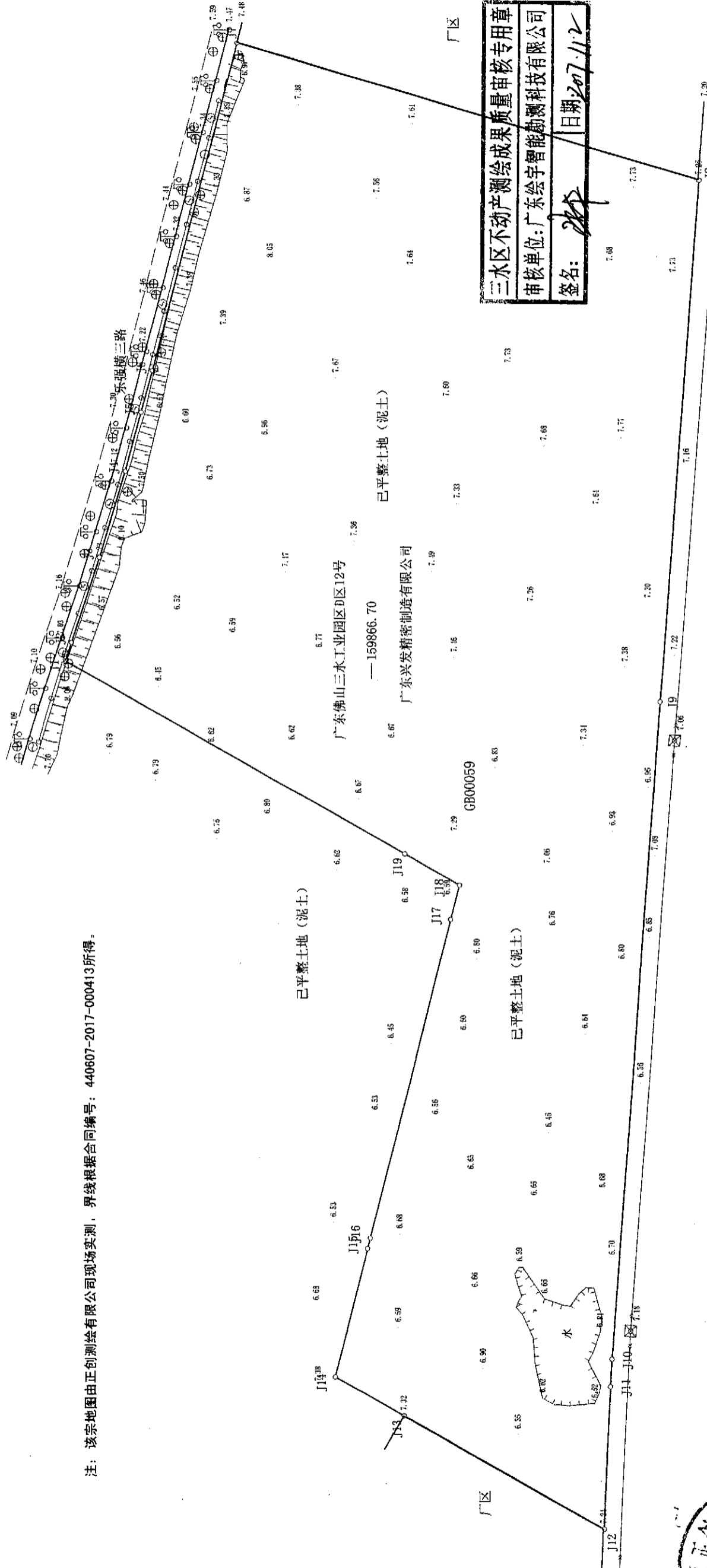
权利人签名(盖章):

建筑面积:

下界高程:

图形 GUID: [CA8E854-2089-4C57-A077-17868F908553]


注: 该宗地图由正创测绘有限公司现场实测, 界线根据合同编号: 440607-2017-000413 所得。



三水区不动产测绘成果质量审核专用章
 审核单位: 广东绘宇智能勘测科技有限公司
 签名: [Signature] 日期: 2017.11.2

点号	坐标		边长	备注	坐标		边长	备注	坐标		边长	备注
	X	Y			X	Y			X	Y		
J1	2572907.229	498235.198			2572907.229	498235.198			2572907.229	498235.198		
J2	2572903.901	498245.609	10.93		2572903.901	498245.609	10.93		2572903.901	498245.609	10.93	
J3	2572888.355	498293.131	50.00		2572888.355	498293.131	50.00		2572888.355	498293.131	50.00	
J4	2572873.734	498340.944	50.00		2572873.734	498340.944	50.00		2572873.734	498340.944	50.00	
J5	2572864.783	498373.802	34.06		2572864.783	498373.802	34.06		2572864.783	498373.802	34.06	
J6	2572858.461	498397.010	24.05		2572858.461	498397.010	24.05		2572858.461	498397.010	24.05	
J7	2572811.287	498580.061	189.03		2572811.287	498580.061	189.03		2572811.287	498580.061	189.03	
J8	2572556.420	498502.936	266.28		2572556.420	498502.936	266.28		2572556.420	498502.936	266.28	
J9	2572578.465	498211.879	291.89		2572578.465	498211.879	291.89		2572578.465	498211.879	291.89	
J10	2572606.273	497844.731	368.20		2572606.273	497844.731	368.20		2572606.273	497844.731	368.20	
J11	2572607.033	497829.480	15.27		2572607.033	497829.480	15.27		2572607.033	497829.480	15.27	
J12	2572610.998	497749.870	79.71		2572610.998	497749.870	79.71		2572610.998	497749.870	79.71	
J13	2572721.026	497813.406	127.06		2572721.026	497813.406	127.06		2572721.026	497813.406	127.06	
J14	2572759.057	497835.367	43.92		2572759.057	497835.367	43.92		2572759.057	497835.367	43.92	
J15	2572740.924	497906.797	73.70		2572740.924	497906.797	73.70		2572740.924	497906.797	73.70	
J16	2572739.441	497912.639	6.03		2572739.441	497912.639	6.03		2572739.441	497912.639	6.03	
J17	2572694.326	498090.346	183.34		2572694.326	498090.346	183.34		2572694.326	498090.346	183.34	
J18	2572689.475	498109.454	19.71		2572689.475	498109.454	19.71		2572689.475	498109.454	19.71	
J19	2572719.738	498126.930	34.96		2572719.738	498126.930	34.96		2572719.738	498126.930	34.96	
J1	2572907.229	498235.198	216.51		2572907.229	498235.198	216.51		2572907.229	498235.198	216.51	

测量员: 杨应忠
 绘图员: 徐进阳
 检查员: 官淑青
 测量日期: 2017-11-01
 绘图日期: 2017-11-01
 检查日期: 2017-11-01



佛山市统一坐标系
 1985国家高程基准
 土地利用现状分类GB/T21010-2007

1:2500

佛山市三水正创测绘有限公司

宗地图

单位: m, m²

宗地代码: 4406070030196800059

宗地面积: 159866.70 m²

权利人: 广东兴发精密制造有限公司

土地座落: 广东佛山三水工业园区D区12号

地类编码比率:



不动产单元号:

建筑面积:

上界高程:

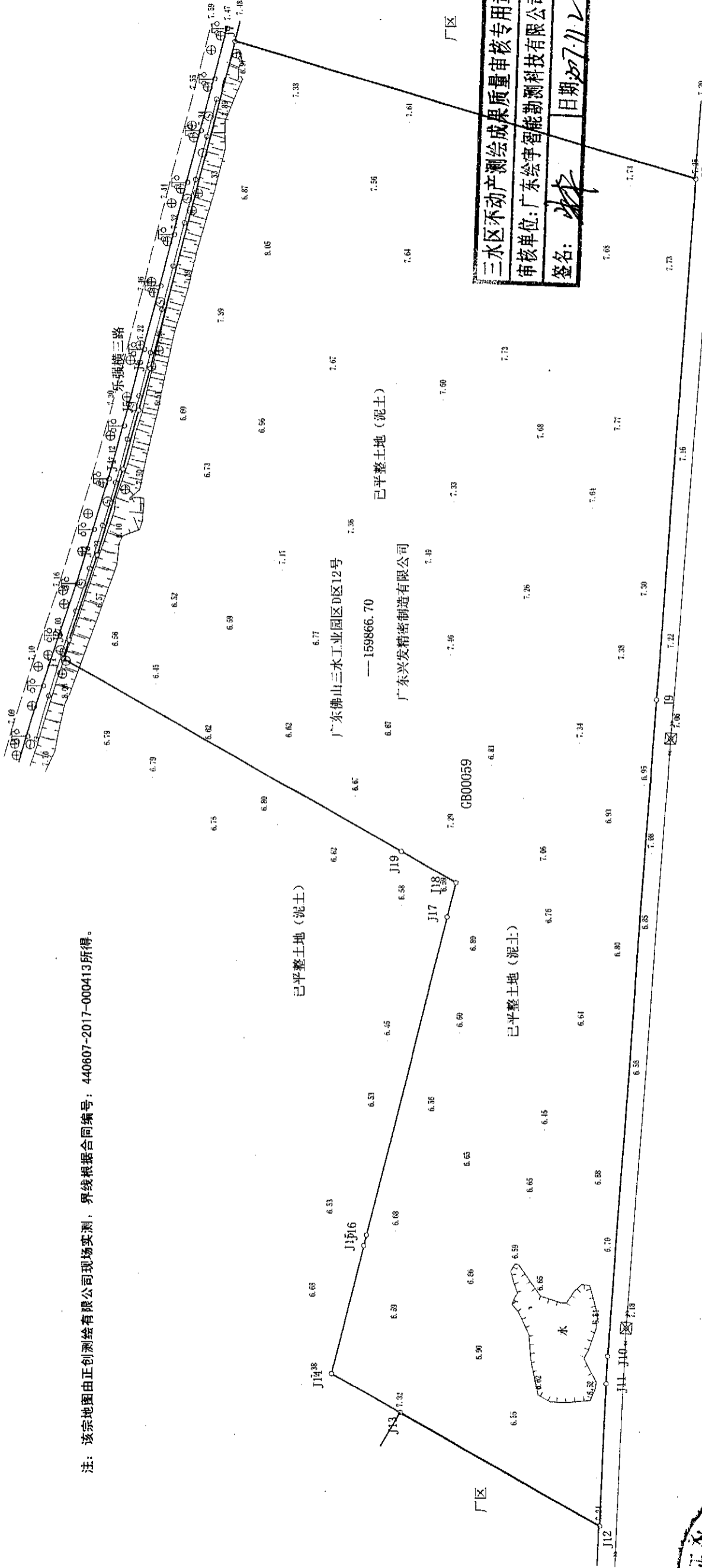
身份证号码(法人代码):

权属人签名(盖章):

图形GUID: [CA8EBB54-2089-4C57-A077-17868F908553]

建筑面积:

下界高程:




注: 该宗地图由正创测绘有限公司现场实测, 界线根据合同编号: 440607-2017-000413所得。

三水区不动产测绘成果质量审核专用章
 审核单位: 广东绘宇智能勘测科技有限公司
 签名: [Signature]
 日期: 2017.11.2

点号	X坐标	Y坐标	边长	备注	坐标	X坐标	Y坐标	边长	备注	坐标	X坐标	Y坐标	边长	备注
J1	2572907.229	498235.198	10.93		J6	2572858.461	498397.010	24.05		J11	2572607.033	497829.480	15.27	
J2	2572903.901	498245.609	50.00		J7	2572811.287	498580.061	189.03		J12	2572610.998	497749.870	79.71	
J3	2572888.355	498293.131	50.00		J8	2572556.420	498502.936	266.28		J13	2572721.026	497813.406	127.06	
J4	2572873.734	498340.944	34.06		J9	2572578.465	498211.879	291.89		J14	2572759.057	497835.367	43.92	
J5	2572864.783	498373.802	6.55		J10	2572606.273	497844.731	368.20		J15	2572740.924	497906.797	73.70	

测量员: 杨应忠
 绘图员: 徐进阳
 检查员: 官淑青
 测量日期: 2017-11-01
 绘图日期: 2017-11-01
 检查日期: 2017-11-01



佛山市统一坐标系
 1985国家高程基准
 土地利用现状分类GB/T21010-2007

宗地图

单位: m, m²

宗地代码: 440607003019GB00059

宗地面积: 159866.70 m²

权利人: 广东兴安精密制造有限公司

土地座落: 广东佛山三水工业园区D区12号

地类编码比率:



不动产单元号:

建筑面积:

上界高程:

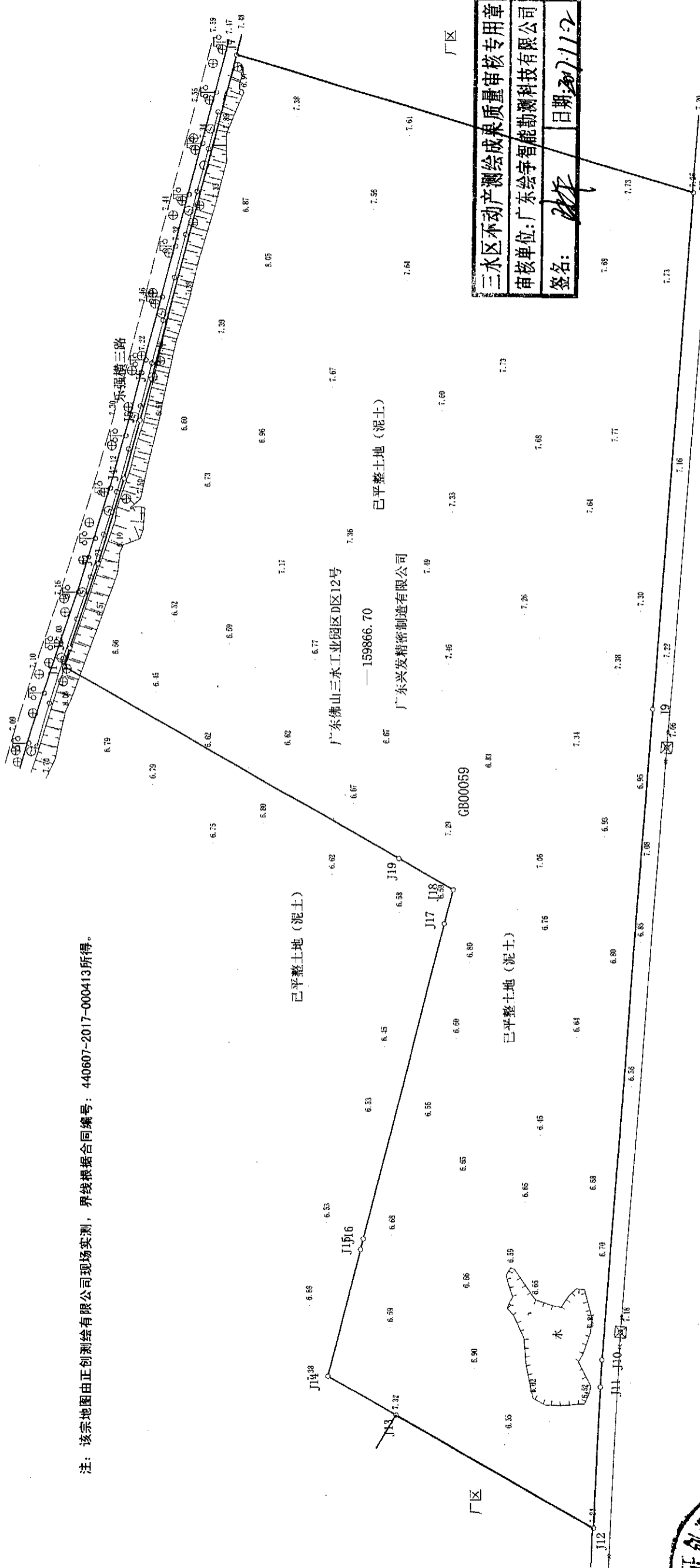
身份证号码(法人代码):

权利人签名(盖章):

图形GUID: {CA8EBB54-2089-4C57-A077-17868F908553}

建筑面积:

下界高程:



注: 该宗地图由正创测绘有限公司现场实测, 界线根据合同编号: 440607-2017-000413所得。

三水区不动产测绘成果质量审核专用章
 审核单位: 广东绘宇智能勘测科技有限公司
 签名: [Signature] 日期: 2017/11/2

点号	坐标		边长	备注	坐标		边长	备注	坐标		边长	备注
	X	Y			X	Y			X	Y		
J1	2572907.229	498235.198			2572907.229	498235.198			2572907.229	498235.198		
J2	2572903.901	498245.609	10.93		2572903.901	498245.609	10.93		2572903.901	498245.609	10.93	
J3	2572888.355	498293.131	50.00		2572888.355	498293.131	50.00		2572888.355	498293.131	50.00	
J4	2572873.734	498340.944	50.00		2572873.734	498340.944	50.00		2572873.734	498340.944	50.00	
J5	2572864.783	498373.802	34.06		2572864.783	498373.802	34.06		2572864.783	498373.802	34.06	
J6	2572858.461	498397.010	24.05		2572858.461	498397.010	24.05		2572858.461	498397.010	24.05	
J7	2572811.287	498580.061	189.03		2572811.287	498580.061	189.03		2572811.287	498580.061	189.03	
J8	2572556.420	498502.936	266.28		2572556.420	498502.936	266.28		2572556.420	498502.936	266.28	
J9	2572578.465	498211.879	291.89		2572578.465	498211.879	291.89		2572578.465	498211.879	291.89	
J10	2572606.273	497844.731	368.20		2572606.273	497844.731	368.20		2572606.273	497844.731	368.20	
J11	2572607.033	497829.480	189.03		2572607.033	497829.480	189.03		2572607.033	497829.480	189.03	
J12	2572610.998	497749.870	266.28		2572610.998	497749.870	266.28		2572610.998	497749.870	266.28	
J13	2572721.026	497813.406	291.89		2572721.026	497813.406	291.89		2572721.026	497813.406	291.89	
J14	2572759.057	497835.367	368.20		2572759.057	497835.367	368.20		2572759.057	497835.367	368.20	
J15	2572740.924	497906.797	368.20		2572740.924	497906.797	368.20		2572740.924	497906.797	368.20	
J16	2572739.441	497912.639	15.27		2572739.441	497912.639	15.27		2572739.441	497912.639	15.27	
J17	2572694.326	498090.346	79.71		2572694.326	498090.346	79.71		2572694.326	498090.346	79.71	
J18	2572689.475	498109.454	127.06		2572689.475	498109.454	127.06		2572689.475	498109.454	127.06	
J19	2572719.738	498126.930	43.92		2572719.738	498126.930	43.92		2572719.738	498126.930	43.92	
J1	2572907.229	498235.198	73.70		2572907.229	498235.198	73.70		2572907.229	498235.198	73.70	

测量员: 杨应忠 测量日期: 2017-11-01
 绘图员: 徐进阳 绘图日期: 2017-11-01
 检查员: 官淑青 检查日期: 2017-11-01



佛山市三水区正创测绘有限公司
 1:2500
 1985国家高程基准
 土地利用现状分类GB/T21010-2007